













Monor
Strázsahegy
Úthálózati térkép



jelmagyarázat
meglevő tervezett

-  országos mellékút
-  gyűjtőtű jellegű külterületi út
-  lakó, kiszolgáló út
-  egyéb külterületi közút
-  — — — — —
-  ······
-  védőtávolság
-  belterület határa
-  külterület határa

-  buszmegálló 400 m
rágyaloglási távolsággal
-  autóbusz pályaudvar 400 m
rágyaloglási távolsággal
-  vasútállomás

0 200 m 400 m

lépték: M = 1 : 10 000

dátum: 2021.07.

rajzszám: **K-4**